

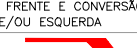
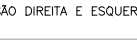
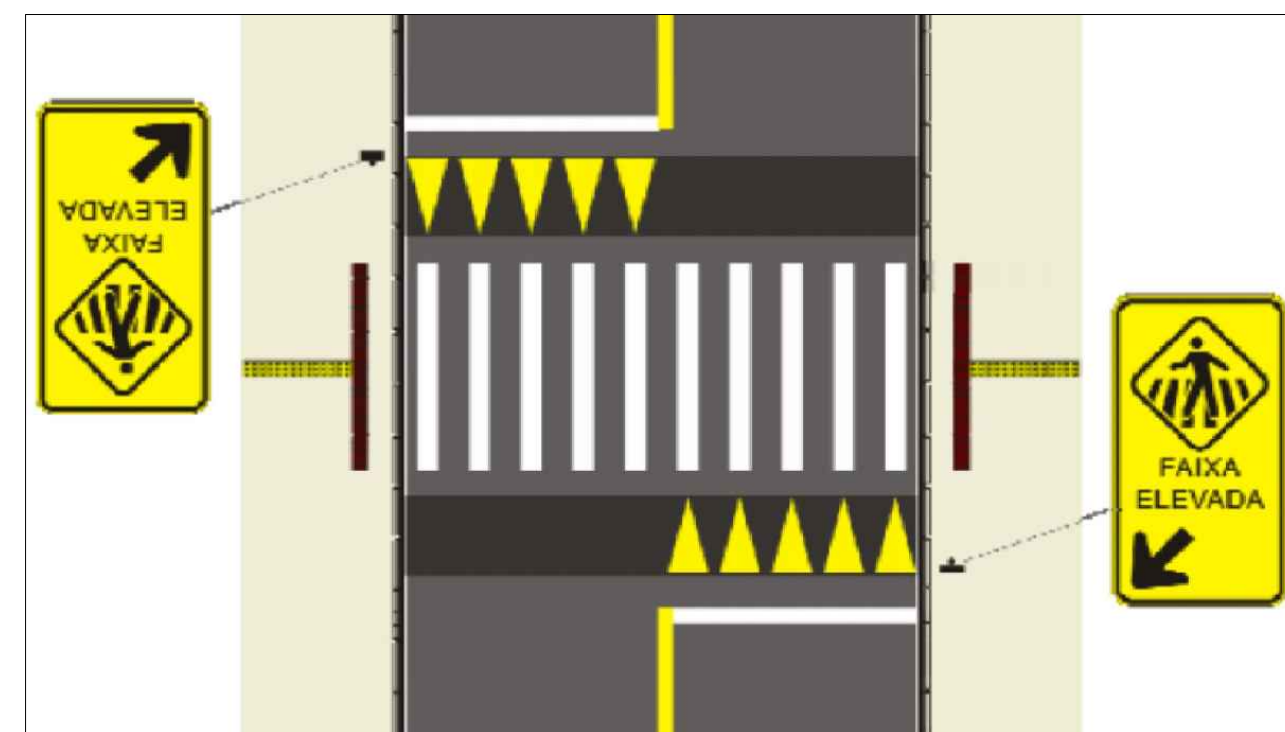
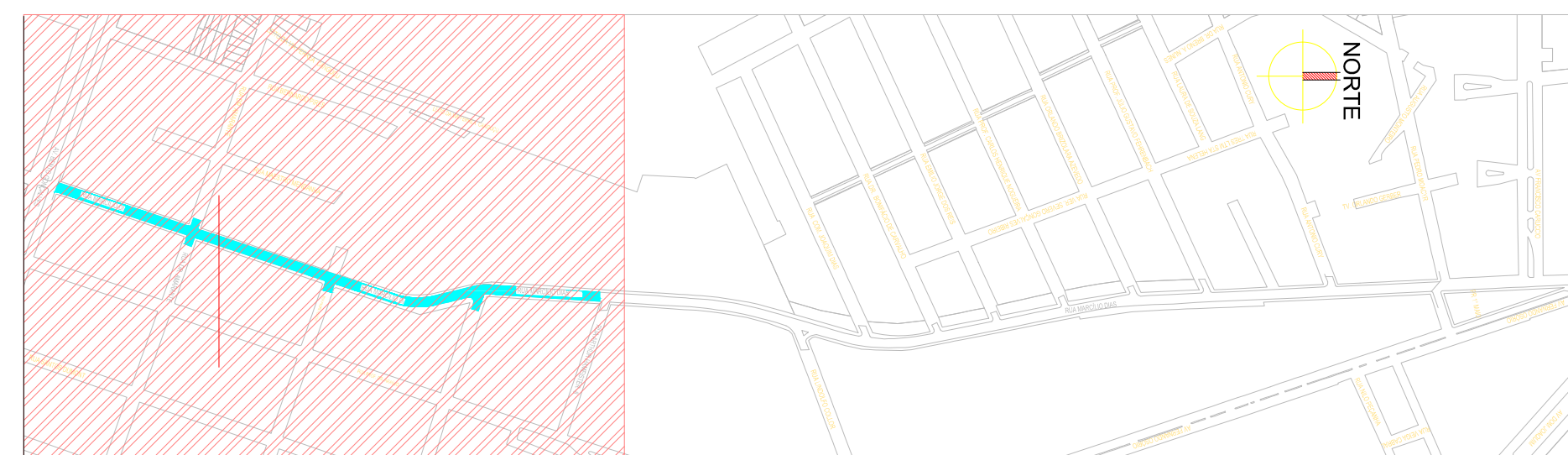


SINALIZAÇÃO VERTICAL				
AVENIDA MARCÍLIO DIAS				
LIMHA GRÁFICA				
PLACAS	UNIDADE	QUANTIDADES	PLACAS	CORES
			PLACAS	DETALHES
2. AVISADORIA				
	A=0,25m²		CONFORME PLANILHA DEQUIMÉTRICA	2
	A=0,24m²		CONFORME PLANILHA DEQUIMÉTRICA	2
	A=0,24m²		CONFORME PLANILHA DEQUIMÉTRICA	2
A=0,18			CONFORME PLANILHA DEQUIMÉTRICA	2
	A=0,25m²		CONFORME PLANILHA DEQUIMÉTRICA	2
A=0,21			CONFORME PLANILHA DEQUIMÉTRICA	2
	A=0,25m²		CONFORME PLANILHA DEQUIMÉTRICA	2
3. DIREÇÃO				
	A=0,24m²		CONFORME PLANILHA DEQUIMÉTRICA	2

SINALIZAÇÃO HORIZONTAL			
AVENIDA MARCILIO DIAS			
PINTURA	DIMENSÕES		
	ALT	COMP	M²
 <p>SIGA EM FRENTE E CONVERSO DIREITA E/OU ESQUERDA</p>	5,00	1,35	2,19
 <p>CONVERSO DIREITA E ESQUERDA</p>	5,00	1,05	1,50
 <p>SIGA EM FRENTE</p>	5,00	0,75	1,21
 <p>PARE</p>	1,60	1,95	2,72



03 FAIXA ELEVADA
ESC: S/ ESCALA



01 PLANTA DE SITUAÇÃO
ESC: S/ ESCALA



02 TRECHO III - PLANTA DE PAVIMENTAÇÃO E SINALIZAÇÃO

		<h1>PREFEITURA</h1> <h2>MARCILIO DIAS</h2>	
<p>DIREITOS AUTORAIS RESERVADOS. PROIBIDA A REPRODUÇÃO TOTAL OU PARCIAL, DESTA DESENHO SEM O EXPRESSO CONSENTIMENTO DO PROPRIETÁRIO.</p>			
<p>TÍTULO DO DESENHO</p>			
<h3>PROJETO GEOMÉTRICO E PAVIMENTAÇÃO</h3>		<p>EQUIPE TÉCNICA</p>	
<h4>PROJETO SINALIZAÇÃO VERTICAL</h4>		<p>FUNÇÃO</p>	
<p>ESCALA: INDICADA</p>		<p>02/02</p>	
<p>MUNICÍPIO</p> <p>PELOTAS</p>	<p>ESTADO</p> <p>RIO GRANDE DO SUL</p>	<p>RODEIOS FREITAS (RODOVIÁRIO COT.) I (CREARIS 101.235)</p>	
<p>COORDENADOR</p> <p>RUA MARCILIO DIAS TRECHO III</p>		<p>MÔNICA BIANI FONSECA ARTISTICA E LUBRIFICANTA CARRER FERRAZ</p>	
<p>CONCEITO DA OBRA</p> <p>PMP-RMF-PAV-01</p>		<p>NÚMERO DA FOLHA</p> <p>00</p>	<p>DATA</p> <p>07/10/2019</p>
		<p>COLABORADORA LAURIA RODRIGUES ACADEMIA DE ENDS CNB.</p>	